

## Catálogo de señales de tráfico normalizadas de uso habitual para Ayuntamientos

### de peligro

P-1 / P-50

<b>P-1</b> Intersección con prioridad	<b>P-1A</b> Con prioridad sobre la vía a la derecha	<b>P-1B</b> Con prioridad sobre la vía a la izquierda	<b>P-1C</b> Con prioridad sobre incorporación por la derecha	<b>P-1D</b> Con prioridad sobre incorporación por la izquierda	<b>P-2</b> Intersección con prioridad de la derecha	<b>P-3</b> Semáforos	<b>P-4</b> Intersección con circulación giratoria
<b>P-9A</b> Proximidad de un paso a nivel o de un puente móvil (lado derecho)	<b>P-9B</b> Proximidad de un paso a nivel o de un puente móvil (lado derecho)	<b>P-9C</b> Cercanía de un paso a nivel o de un puente móvil (lado izquierdo)	<b>P-10A</b> Proximidad de un paso a nivel o de un puente móvil (lado izquierdo)	<b>P-10B</b> Aproximación a un paso a nivel o a un puente móvil (lado izquierdo)	<b>P-10C</b> Cercanía de un paso a nivel o de un puente móvil (lado izquierdo)	<b>P-11</b> Situación de un paso a nivel sin barreras	<b>P-11A</b> Situación de un paso a nivel sin barreras de más de una vía férrea
<b>P-5</b> Puente móvil	<b>P-6</b> Cruce de tranvía	<b>P-7</b> Paso a nivel con barreras	<b>P-8</b> Paso a nivel sin barreras	<b>P-12</b> Aeropuerto	<b>P-13A</b> Curva peligrosa hacia la derecha	<b>P-13B</b> Curva peligrosa hacia la izquierda	<b>P-14A</b> Curvas peligrosas hacia la izquierda
<b>P-14B</b> Curvas peligrosas hacia la izquierda	<b>P-15</b> Perfil irregular	<b>P-15A</b> Resalto	<b>P-15B</b> Badén	<b>P-16A</b> Bajada con fuerte pendiente	<b>P-16B</b> Subida con fuerte pendiente	<b>P-17</b> Estrechamiento de calzada	<b>P-17A</b> Estrechamiento de calzada por la dcha
<b>P-17B</b> Estrechamiento de calzada por la izda	<b>P-18</b> Obras	<b>P-19</b> Pavimento deslizante	<b>P-20</b> Peatones	<b>P-21</b> Niños	<b>P-22a</b> Ciclistas	<b>P-23</b> Paso de animales domésticos	<b>P-24</b> Paso de animales en libertad
<b>P-25</b> Circulación en los dos sentidos	<b>P-26</b> Desprendimiento	<b>P-27</b> Muelle	<b>P-28</b> Proyección de gravilla	<b>P-29</b> Viento transversal	<b>P-30</b> Escalón lateral	<b>P-31</b> Congestión	<b>P-32</b> Obstrucción en la calzada
<b>P-33</b> Visibilidad reducida	<b>P-34</b> Pavimento deslizante por hielo	<b>P-50</b> Otros peligros	<b>P-35</b> Tramo trenzado	<b>P-22b</b> Paso ciclistas	<b>P-20b</b> Paso peatones		



## de prioridad

R-1 / R-6



**R-1**  
Ceda el paso



**R-2**  
Detención obligatoria o STOP



**R-3**  
Calzada con prioridad



**R-4**  
Fin de prioridad



**R-5**  
Prioridad en sentido contrario



**R-6**  
Prioridad respecto al sentido contrario

## de prohibición de entrada

R-100/ R-117



**R-100**  
Circulación prohibida



**R-101**  
Entrada prohibida



**R-102**  
Entrada prohibida a vehículos de motor



**R-103**  
Entrada prohibida a vehículos de motor excepto motocicletas de dos ruedas



**R-104**  
Entrada prohibida a motocicletas



**R-105**  
Entrada prohibida a ciclomotores y vehículos para personas de movilidad reducida



**R-106**  
Entrada prohibida a vehículos destinados al transporte de mercancías



**R-107**  
Entrada prohibida a vehículos destinados al transporte de mercancías con mayor masa autorizada que la indicada



**R-108**  
Entrada prohibida a vehículos que transporten mercancías peligrosas



**R-109**  
Entrada prohibida a vehículos que transporten mercancías explosivas o inflamables



**R-110**  
Entrada prohibida a vehículos que transporten productos contaminantes del agua más de 1.000 litros



**R-111**  
Entrada prohibida a vehículos agrícolas de motor



**R-112**  
Entrada prohibida a vehículos de motor con remolque que no sea un semirremolque o un remolque de un solo eje



**R-114**  
Entrada prohibida a ciclos



**R-116**  
Entrada prohibida a peatones



**R-117**  
Entrada prohibida a animales de montura



**R-119**  
Prohibido entrada a patinetes y bicicletas



**R-120**  
Prohibido vehículos contaminantes

## Restricción de paso

R-200/ R-205



**R-200**  
Prohibición de pasar sin detenerse



**R-201**  
Limitación de masa



**R-202**  
Limitación de masa por eje



**R-203**  
Limitación de longitud



**R-204**  
Limitación de anchura



**R-205**  
Limitación de altura



# de obligación



# fin de prohibición o restricción

R-500 / S-64A



**R-500**  
Fin de prohibiciones



**R-501**  
Fin de la limitación de velocidad



**R-502**  
Fin de la prohibición de adelantamiento



**R-503**  
Fin de la prohibición de adelantamiento para camiones



**R-504**  
Fin de zona de estacionamiento limitado



**R-505**  
Fin de vía reservada para ciclos



**R-506**  
Fin de tramo de velocidad mínima

# de indicaciones generales

S-1 / S-34A



**S-1**  
Autopista



**S-1A**  
Fin de autopista



**S-2**  
Autovía



**S-2A**  
Fin de autovía



**S-3**  
Vía reservada para automóviles



**S-4**  
Fin de vía reservada para automóviles



**S-5**  
Túnel



**S-6**  
Fin de Túnel



**S-7**  
Velocidad máxima aconsejable



**S-8**  
Fin de velocidad máxima aconsejable



**S-9**  
Intervalo aconsejado de velocidades



**S-10**  
Fin de intervalo aconsejado de velocidades



**S-11**  
Calzada de sentido único



**S-11A**  
Calzada de sentido único



**S-11B**  
Calzada de sentido único



**S-12**  
Tramo de calzada de sentido único



**S-13**  
Situación de un paso de peatones



**S-45**  
Situación de un paso de ciclistas



**S-46**  
Situación de un paso de peatones y ciclistas



**S-14A**  
Paso superior para peatones



**S-14B**  
Paso inferior para peatones



**S-15A**  
Preseñalización de calzada sin salida



**S-15B**  
Preseñalización de calzada sin salida



**S-15C**  
Preseñalización de calzada sin salida



**S-17**  
Estacionamiento



**S-17d**  
Estacionamiento PMR (discapacitados)



**S-17a**  
Estacionamiento por tiempo limitado



**S-17a**  
Estacionamiento vehículos eléctricos



**PE**  
Punto de encuentro



**S-18**  
Lugar reservado para taxis



**S-19**  
Parada de autobuses



**S-20**  
Parada de tranvías



**S-22**  
Cambio de sentido al mismo nivel



**S-23**  
Hospital



**S-24**  
Fin de obligación de alumbrado de corto alcance



**S-25**  
Cambio de sentido a distinto nivel



**S-26A**  
Panel de aproximación a salida (300 m)



**S-26B**  
Panel de aproximación a salida (200 m)



**S-26C**  
Panel de aproximación a salida (100 m)



**S-27**  
Auxilio en carretera



**S-28**  
Zona residencial



**S-29**  
Fin de zona residencial



**S-30**  
Zona a 30



**S-31**  
Fin de zona a 30



**S-32**  
Telepeaje



**S-33**  
Senda ciclable



**S-34**  
Apartadero en túneles



**S-34A**  
Apartadero en túneles



**S-50A**  
Carriles reservados para el tráfico en función de la velocidad señalizada



**S-50B**  
Carriles reservados para tráfico en función de la velocidad señalizada



**S-50C**  
Carriles reservados para tráfico en función de la velocidad señalizada



**S-50D**  
Carriles reservados para tráfico en función de la velocidad señalizada



**S-50E**  
Carriles reservados para tráfico en función de la velocidad señalizada



**S-51**  
Carril reservado para autobuses



**S-52**  
Final de carril destinado a la circulación



**S-52A**  
Final de carril destinado a la circulación



**S-52B**  
Final de carril destinado a la circulación



**S-53**  
Paso de uno a dos carriles de circulación



**S-53A**  
Paso de uno a dos carriles de circulación con especificación de la velocidad máxima en cada uno de ellos



**S-53B**  
Paso de dos a tres carriles de circulación



**S-53C**  
Paso de dos a tres carriles de circulación con especificación de la velocidad máxima en cada uno de ellos



**S-60A**  
Bifurcación hacia la izquierda en calzada de dos carriles



**S-60B**  
Bifurcación hacia la derecha en calzada de dos carriles



**S-61A**  
Bifurcación hacia la izquierda en calzada de tres carriles



**S-61B**  
Bifurcación hacia la derecha en calzada de tres carriles



**S-62A**  
Bifurcación hacia la izquierda en calzada de cuatro carriles



**S-62B**  
Bifurcación hacia la derecha en calzada de cuatro carriles



**S-63**  
Bifurcación en calzada de cuatro carriles



**S-64**  
Carril bici o vía ciclista adosada a la calzada



**S-64A**  
Carril bici o vía ciclista adosada a la calzada

# de servicios



**S-100**  
Puesto de socorro



**S-101**  
Base de ambulancia



**S-102**  
Servicio de inspección técnica de vehículos



**S-103**  
Taller de reparación



**S-104**  
Teléfono



**S-105**  
Surtidor de carburante



**S-106**  
Taller de reparación y surtidor de carburante



**S-107**  
Campamento



**S-108**  
Agua



**S-109**  
Lugar pintoresco



**S-110**  
Hotel o motel



**S-111**  
Restauración



**S-112**  
Cafetería



**S-113**  
Terreno para remolques-vivienda



**S-114**  
Merendero



**S-115**  
Punto de partida para excursiones a pie



**S-116**  
Campamento y terreno para remolques-vivienda



**S-117**  
Albergue de juventud



**S-118**  
Información turística



**S-119**  
Coto de pesca



**S-120**  
Parque nacional



**S-121**  
Monumento



**S-122**  
Otros servicios personalizable



**S-123**  
Área de descanso



**S-128**  
Autocaravanas



**S-122R**  
Alojamiento rural



**S-122L**  
Lavadero



**S-122L**  
Lavadero



**S-105F**  
Surtidor combustible gas licuado y recarga veh. eléctricos



**S-105D**  
Surtidor combustible y recarga veh. eléctricos



**S-105E**  
Recarga de veh. eléctrico



**S-105D**  
Surtidor combustible gas licuado

## de dirección

S-300 / S-373



**S-300**  
Poblaciones de un itinerario por carretera convencional



**S-301**  
Poblaciones en un itinerario por autopista o autovía



**S-310**  
Poblaciones de varios itinerarios




**S-320**  
Lugares de interés por carretera convencional



**S-321**  
Lugares de interés por autopista o autovía



**S-322**  
Señal de destino hacia una vía ciclista o senda ciclable



**S-341**  
Señales de destino de salida inmediata hacia carretera convencional



**S-342**  
Señales de destino de salida inmediata hacia autopista o autovía



**S-344**  
Señales de destino de salida inmediata hacia una zona área o vía de servicios



**S-347**  
Señales de destino de salida inmediata hacia una zona área o vía de servicios con salida compartida hacia una autopista o autovía



Señal para empresas

## de orientación y localización


S-500 / S-573



**S-500**  
Entrada a Población



**S-510**  
Salida de Población



**S-520**  
Situación de punto característico de la vía



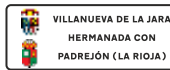
**S-540**  
Entrada a provincia



**S-550**  
Entrada a comunidad autónoma



Señales lucha contra la violencia de género



Señales hermanamiento

## urbanas AIMPE

S-700 / S-770



**S-700**  
Lugares de la red viaria urbana



**S-710**  
Lugares de interés para viajeros



**S-720**  
Lugares de interés deportivo o recreativo



**S-730**  
Lugares de carácter geográfico o ecológico



**S-740**  
Lugares de interés monumental o cultural



**S-750**  
Zonas de uso industrial



**S-760**  
Autopistas y autovías



**S-770**  
Otros lugares y vías

## paneles complementarios

S-800 / S-853

**S-800:** Distancia al comienzo del peligro o prescripción



**S-830:** Extensión de la prohibición a ambos lados

**S-810:** Longitud del tramo peligroso o sujeto a prescripción



**S-840:** Preseñalización de detención obligatoria

**S-820:** Extensión de la prohibición a un lado



**S-870:** Aplicación de la señalización



**S-880**  
Aplicación de señalización a determinados vehículos



**S-860:** Genérico

# nueva implantación



## Señales personalizadas, combinadas y placas de vado y de calle




Placas de vado en aluminio personalizadas



Placas de calle aluminio composite personalizadas

## Pictogramas



# de obra



**TB-1** Panel direccional alto  
**TB-2** Panel direccional estrecho  
**TB-3** Panel doble direccional alto  
**TB-4** Panel doble direccional  
**TB-5** Panel de zona excluida al tráfico



**TP-1** Peligro Intersección Prioridad Obra  
**TP-1A** Con Prioridad Sobre Vía a la Derecha  
**TP-1C** Con prioridad sobre incorporación por la derecha  
**TP-1D** Con prioridad sobre incorporación por la izquierda



**TM-2** Intersección con prioridad de la derecha  
**TP-3** Semáforos  
**TP-4** Intersección con circulación giratoria  
**TP-13A** Curva peligrosa  
**TP-13B** Curva peligrosa  
**TP-14A** Curvas peligrosas  
**TP-14B** Curvas Peligrosas  
**TP-15** Perfil irregular



**TP-15B** Badén  
**TP-17** Estrechamiento de Calzada por Obras  
**TP-17A** Estrechamiento de Calzada por la Derecha  
**TP-17B** Estrechamiento de Calzada por la Izquierda  
**TP-18** Obras  
**TP-19** Pavimento deslizante  
**TP-25** Circulación en los dos sentidos  
**TP-26** Desprendimiento



**TP-28** Badén  
**TP-30** Escalon lateral  
**TP-31** Congestión  
**TP-50** Otros peligros  
**TR-1** Ceda el Paso  
**TR-5** Prioridad al sentido contrario  
**TR-6** Circulación en los dos sentidos  
**TR-101** Desprendimiento



**TR-106** Entrada prohibida a vehículos destinados al transporte de mercancías  
**TR-201** Limitación de peso  
**TR-204** Limitación de anchura  
**TR-205** Limitación de altura  
**TR-301** Velocidad máxima  
**TR-302** Giro a la derecha prohibido  
**TR-303** Giro a la izquierda prohibido  
**TR-305** Adelantamiento prohibido



**TR-306** Adelantamiento prohibido a camiones  
**TR-308** Estacionamiento prohibido  
**TR-400A** Sentido obligatorio  
**TR-400B** Sentido obligatorio  
**TR-401A** Paso obligatorio  
**TR-401B** Paso obligatorio  
**TR-500** Fin de prohibiciones  
**TR-501** Fin de la limitación de velocidad



**TR-502** Fin de prohibición de adelantamiento  
**TR-503** Fin de prohibición de adelantamiento para camiones  
**TS-52** Reducción de un carril por la derecha  
**TS-53** Reducción de un carril por la izquierda  
**TS-54** Reducción de un carril por la derecha  
**TS-55** Reducción de un carril por la izquierda  
**TS-60** Desvío de un carril por la calzada opuesta  
**TS-61** Desvío de un carril por la calzada opuesta, manteniendo otro por la de obras



**TS-62** Desvío de dos carriles por la calzada opuesta



**TS-210** Cartel de croquis



**TS-210B** Señal temporal de obra



**TS-220** Preseñalización de direcciones



**TS-860** Panel genérico con la inscripción que corresponda

 **DVIAL TRAFFIC**  
info@dvial.es www.dvial.es

Su comercial \_\_\_\_\_  
Teléfono \_\_\_\_\_  
E-mail \_\_\_\_\_